



**СОБРАНИЕ ПРЕДСТАВИТЕЛЕЙ  
СЕЛЬСКОГО ПОСЕЛЕНИЯ БОРСКОЕ  
МУНИЦИПАЛЬНОГО РАЙОНА БОРСКИЙ  
САМАРСКОЙ ОБЛАСТИ  
ТРЕТЬЕГО СОЗЫВА**

**РЕШЕНИЕ**

от «09» июля 2020 года

№ 244

**О внесении изменений в Генеральный план сельского поселения  
Борское муниципального района Борский Самарской области**

Рассмотрев заявления Аббясова Р.И. от 28.01.2020г. вх. № 10, Ардабьевой Н.А. от 21.05.2020г. вх. № 69, Борисовского М.И. от 21.05.2020г. № 70, Долгашова А.В. от 21.05.2020г. вх. № 71, 72, 73, Леонтьевой Т.В. от 21.05.2020г. вх. № 68, руководствуясь статьей 24 Градостроительного кодекса Российской Федерации, пунктом 20 части 1 статьи 14 Федерального закона от 06.10.2003 № 131-ФЗ «Об общих принципах организации местного самоуправления в Российской Федерации», с учетом заключения о результатах публичных слушаний в сельском поселении Борское муниципального района Борский Самарской области от 09.07.2020г. по вопросу о внесении изменений в Генеральный план сельского поселения Борское муниципального района Борский Самарской области от 14.11.2013 № 274а, Собрание представителей сельского поселения Борское муниципального района Борский Самарской области

**РЕШИЛО:**

1. В карту функциональных зон Генерального плана сельского поселения Борское муниципального района Борский Самарской области, утвержденного решением Собрания представителей сельского поселения Борское муниципального района Борский Самарской области № 274а от 14.11.2013, в части изменения территориальных зон земельных участков, внести следующие изменения:

1.1. земельный участок расположенный по адресу: 446660, Российская Федерация, Самарская область, Борский район, сельское поселение Борское, с.Борское, ул. Победы, дом 103а, с кадастровым номером 63:16:0604039:165, вид территориальной зоны: О1 - зона делового, общественного и коммерческого назначения, на вид территориальной зоны: Ж1 – зона застройки индивидуальными жилыми домами, вид разрешенного

использования: для ведения личного подсобного хозяйства (приусадебный земельный участок);

1.2. земельный участок расположенный по адресу: 446660, Российская Федерация, Самарская область, Борский район, сельское поселение Борское, с.Борское, с кадастровым номером 63:16:0604019:958 вид территориальной зоны: Сх 2-5 - подзона объектов сельскохозяйственного назначения V класса опасности с видом разрешенного использования: размещение зданий, строений, сооружений, используемых для производства, хранения и первичной переработки сельскохозяйственной продукции на вид территориальной зоны: Сх3 – зона огородничества и садоводства, вид разрешенного использования: ведение садоводства;

1.3. земельный участок расположенный по адресу: 446660, Российская Федерация, Самарская область, Борский район, сельское поселение Борское, с.Борское, с кадастровым номером 63:16:0604019:966 вид территориальной зоны: Сх 2-5 - подзона объектов сельскохозяйственного назначения V класса опасности с видом разрешенного использования: размещение зданий, строений, сооружений, используемых для производства, хранения и первичной переработки сельскохозяйственной продукции на вид территориальной зоны: Сх3 – зона огородничества и садоводства, вид разрешенного использования: для ведения личного подсобного хозяйства (приусадебный земельный участок);

1.4. земельный участок расположенный по адресу: 446660, Российская Федерация, Самарская область, Борский район, сельское поселение Борское, с.Борское, с кадастровым номером 63:16:0604019:960 вид территориальной зоны: Сх 2-5 - подзона объектов сельскохозяйственного назначения V класса опасности с видом разрешенного использования: размещение зданий, строений, сооружений, используемых для производства, хранения и первичной переработки сельскохозяйственной продукции на вид территориальной зоны: Сх3 – зона огородничества и садоводства, вид разрешенного использования: для ведения личного подсобного хозяйства (приусадебный земельный участок);

1.5. земельный участок расположенный по адресу: 446660, Российская Федерация, Самарская область, Борский район, сельское поселение Борское, с.Борское, с кадастровым номером 63:16:0604019:956 вид территориальной зоны: Сх 2-5 - подзона объектов сельскохозяйственного назначения V класса опасности с видом разрешенного использования: размещение зданий, строений, сооружений, используемых для производства, хранения и первичной переработки сельскохозяйственной продукции на вид территориальной зоны: Сх3 – зона огородничества и садоводства, вид

разрешенного использования: для ведения личного подсобного хозяйства (приусадебный земельный участок);

1.6. земельный участок расположенный по адресу: 446660, Российская Федерация, Самарская область, Борский район, сельское поселение Борское, с.Борское, с кадастровым номером 63:16:0604019:965 вид территориальной зоны: Сх 2-5 - подзона объектов сельскохозяйственного назначения V класса опасности с видом разрешенного использования: размещение зданий, строений, сооружений, используемых для производства, хранения и первичной переработки сельскохозяйственной продукции на вид территориальной зоны: Сх3 – зона огородничества и садоводства, вид разрешенного использования: для ведения личного подсобного хозяйства (приусадебный земельный участок);

1.7. земельный участок расположенный по адресу: 446660, Российская Федерация, Самарская область, Борский район, сельское поселение Борское, с.Борское, с кадастровым номером 63:16:0604019:959 вид территориальной зоны: Сх 2-5 - подзона объектов сельскохозяйственного назначения V класса опасности с видом разрешенного использования: размещение зданий, строений, сооружений, используемых для производства, хранения и первичной переработки сельскохозяйственной продукции на вид территориальной зоны: Сх3 – зона огородничества и садоводства, вид разрешенного использования: для ведения личного подсобного хозяйства (приусадебный земельный участок).

2. Опубликовать настоящее решение, в газете «Вестник сельского поселения Борское» и на официальном сайте Администрации сельского поселения Борское муниципального района Борский Самарской области: <http://borsckoe.ru/>.

3. Разместить настоящее решение и изменения в Генеральный план во ФГИС ТП.

4. Настоящее решение вступает в силу со дня его официального опубликования.

**Заместитель Председателя  
Собрания представителей  
сельского поселения Борское  
муниципального района Борский  
Самарской области**

**В.А.Салманов**

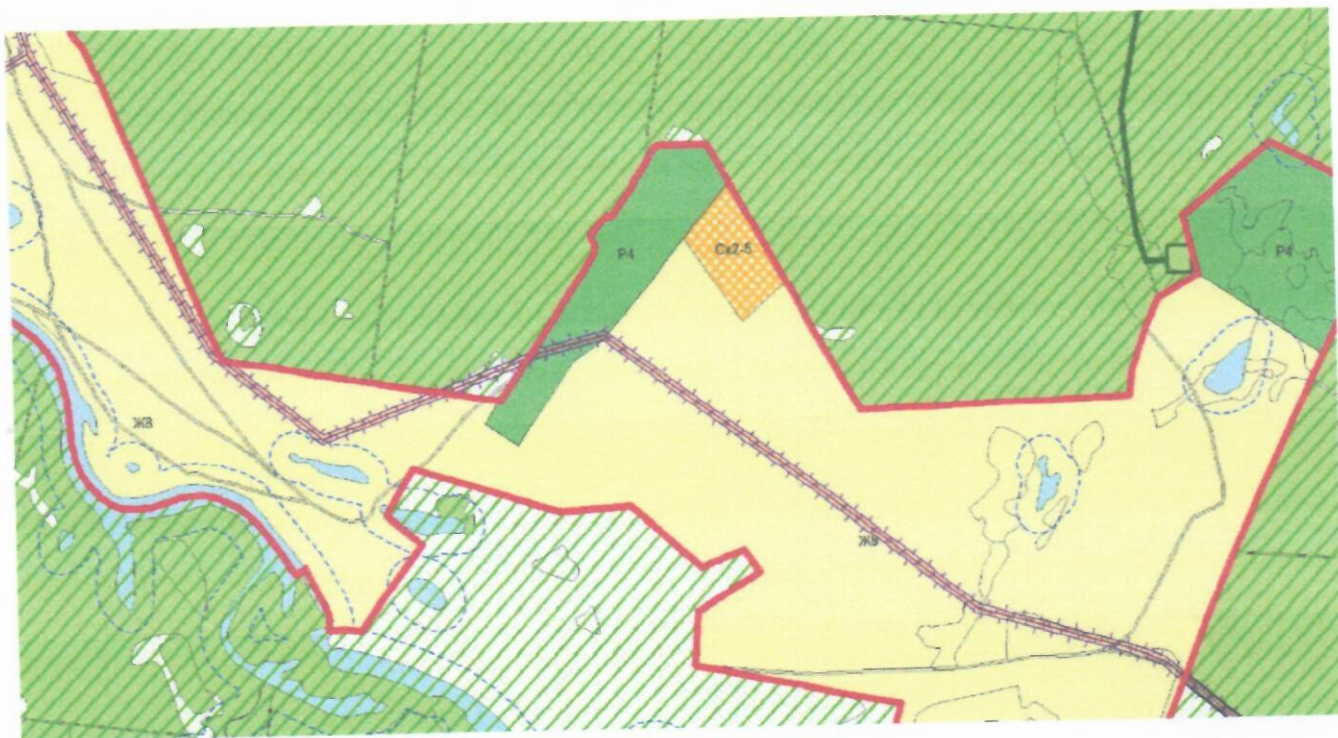
**Глава сельского поселения  
Борское муниципального района  
Борский Самарской области**

**А.В. Меримерин**



Выкопировка с правил землепользования и застройки сельского поселения Борское муниципального района Борский Самарской области, утвержденных решением Собрании представителей сельского поселения Борское муниципального района Борский Самарской области № 287 от 26.12.2013 г. с изменениями утвержденными решением Собрании представителей сельского поселения Борское муниципального района Борский Самарской области № 194 от 11.06.2019 г

1. Выкопировка с карты градостроительного зонирования села Борское сельского поселения Борское муниципального района Борский Самарской области для земельного участка по адресу: 446660, Российская Федерация, Самарская область, Борский район, сельское поселение Борское, село Борское, кадастровый номер участка: (63:16:0604019:958).



2. Выкопировка с пояснительной записки к правилам землепользования и застройки сельского поселения Борское муниципального района Борский Самарской области

### **Сх3 Зона огородничества и садоводства**

Зона Сх3 предназначена для обеспечения правовых условий формирования территорий, используемых в целях удовлетворения потребностей населения в выращивании фруктов и овощей, отдыха при соблюдении видов и параметров разрешенного использования земельных участков и объектов капитального строительства, размещения необходимых объектов инженерной и транспортной инфраструктуры.

основные виды разрешенного использования земельных участков:

Ведение садоводства

Для ведения личного подсобного хозяйства (приусадебный земельный участок)

Предоставление коммунальных услуг

Охрана природных территорий

Историко-культурная деятельность

Земельные участки(территории)общего пользования

Улично-дорожная сеть

Благоустройство территории

Земельные участки общего назначения

Ведение огородничества

вспомогательные виды разрешенного использования земельных участков:

хранение автотранспорта;

предоставление коммунальных услуг ;

благоустройство территории;

условно разрешенные виды использования земельных участков:

Обеспечение деятельности в области гидрометеорологии и смежных с ней областях.

Директор МУП «Борский районный  
земельный кадастр»



М.И.Борисовский

*Линия ОП*  
*доп*

Главе администрации сельского поселения  
Борское Меримерину А.В.,

От Ардабьевой Натальи Александровны,  
проживающего по адресу: 446660, Самарская  
область, Борский район, с Борское, ул.  
Светлая, д. 11

Телефон: 8 927 015 45 31

### Заявление

Прошу Вас перевести принадлежащий мне на праве собственности земельный участок с кадастровым номером 63:16:0604019:958 относящийся к категории - земли населенного пункта; вид территориальной зоны: СХ 2-5 - подзона объектов сельскохозяйственного назначения V класса опасности; вид разрешенного использования: размещение зданий, строений, сооружений, используемых для производства, хранения и первичной переработки сельскохозяйственной продукции, на вид территориальной зоны: СХ 3 - зона садоводства и огородничества; вид разрешенного использования: для ведения садоводства.

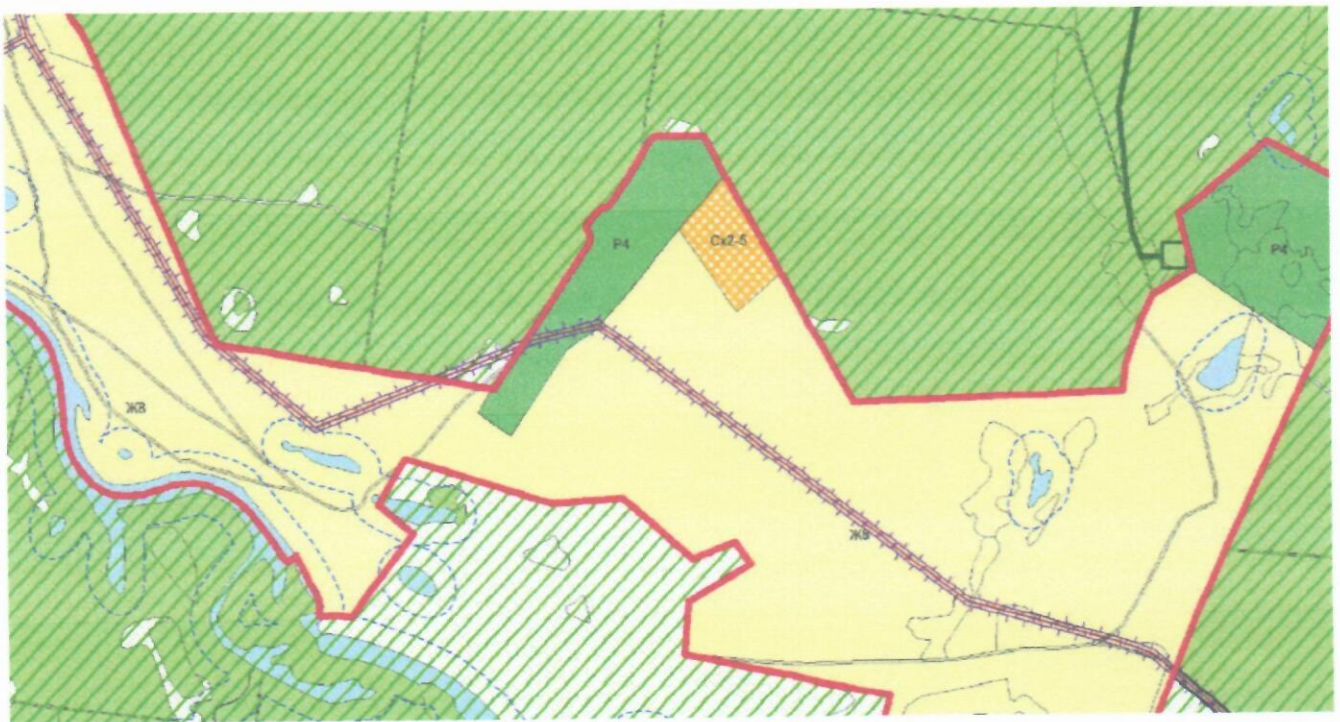
*Н.А. Ардабьева*

21 мая 2020 г.

Администрация  
сельского поселения  
Борское  
Вх. № 69  
21 05 2020

Выкопировка с правил землепользования и застройки сельского поселения Борское муниципального района Борский Самарской области, утвержденных решением Собрании представителей сельского поселения Борское муниципального района Борский Самарской области № 287 от 26.12.2013 г. с изменениями утвержденными решением Собрании представителей сельского поселения Борское муниципального района Борский Самарской области № 194 от 11.06.2019 г

1. Выкопировка с карты градостроительного зонирования села Борское сельского поселения Борское муниципального района Борский Самарской области для земельного участка по адресу: 446660, Российская Федерация, Самарская область, Борский район, сельское поселение Борское, с. Борское, кадастровый номер участка: (63:16:0604019:966).



2. Выкопировка с пояснительной записки к правилам землепользования и застройки сельского поселения Борское муниципального района Борский Самарской области

### **Сх3 Зона огородничества и садоводства**

Зона Сх3 предназначена для обеспечения правовых условий формирования территорий, используемых в целях удовлетворения потребностей населения в выращивании фруктов и овощей, отдыха при соблюдении видов и параметров разрешенного использования земельных участков и объектов капитального строительства, размещения необходимых объектов инженерной и транспортной инфраструктуры.

основные виды разрешенного использования земельных участков:

Для ведения личного подсобного хозяйства (приусадебный земельный участок)

Предоставление коммунальных услуг

Охрана природных территорий

Историко-культурная деятельность

Земельные участки(территории)общего пользования

Улично-дорожная сеть

Благоустройство территории

Земельные участки общего назначения

Ведение огородничества

Ведение садоводства

вспомогательные виды разрешенного использования земельных участков:

хранение автотранспорта;

предоставление коммунальных услуг ;

благоустройство территории;

условно разрешенные виды использования земельных участков:

Обеспечение деятельности в области гидрометеорологии и смежных с ней областях.



Директор МУП «Борский районный  
земельный кадастр»

М.И.Борисовский



Ленин ОИ  
Бор

Граде администрaции сельско  
поселения Борское

А. В. Меримеру

от Боршевского Михаила Ивановича,  
проживающего по адресу: 44660, Самарская  
область, Борский район, с. Борское,  
ул. Светлая, 44 Т. 89247531195

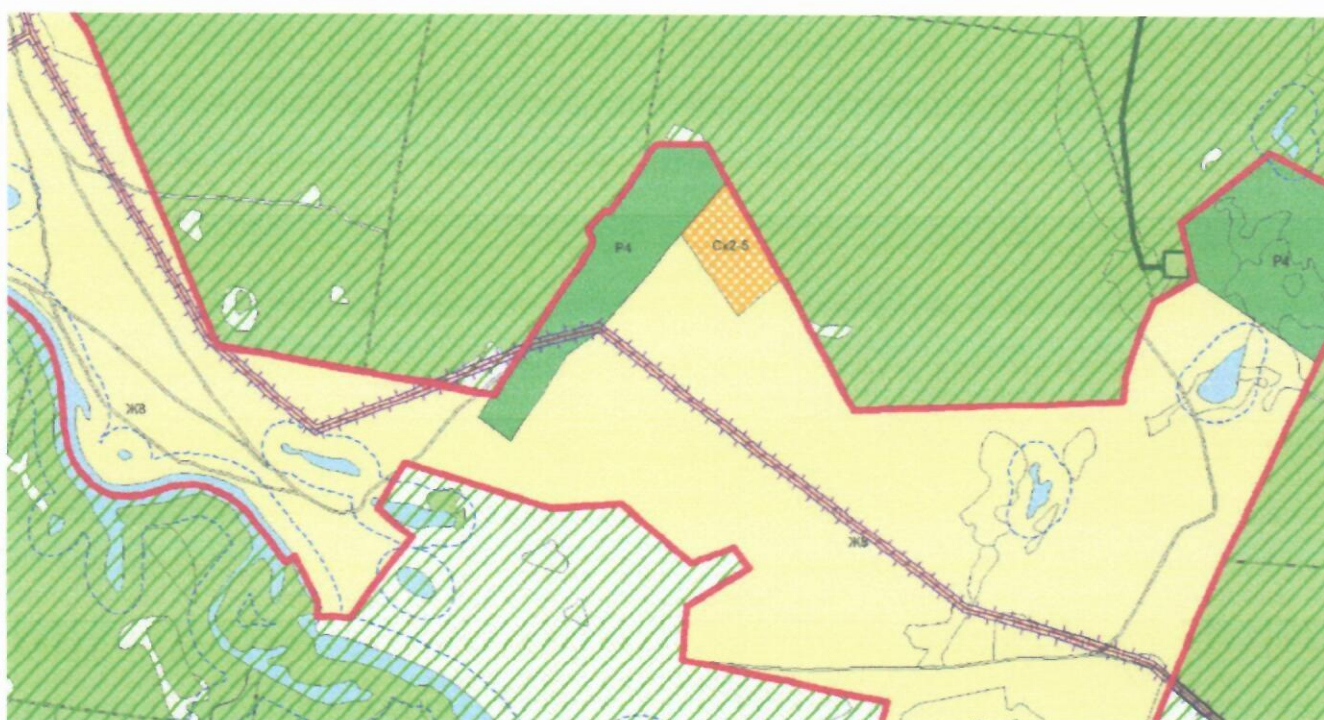
Здравствуй.

Грoшу вас перевести принадлежащей  
мне земельный участок с кадастровым  
номером 63:16:0604019:966 относящийся  
к категории - земли населенных пунктов;  
вид территориальной зоны: СЭ 2-5-подзона  
объектов сельскохозяйственного назначения  
V класса опасности; вид разрешенного  
использования; размещение зданий,  
строений, сооружений, использование  
для производства, хранения и первичной  
переработки сельскохозяйственной продукции,  
на вид территориальной зоны: СЭ-3 -  
зона садоводства и огородничества.  
Вид разрешенного использования: для  
ведения личного подсобного хозяйства  
(приусадебный земельный участок)

21.05.2020г

Выкопировка с правил землепользования и застройки сельского поселения Борское муниципального района Борский Самарской области, утвержденных решением Собрании представителей сельского поселения Борское муниципального района Борский Самарской области № 287 от 26.12.2013 г. с изменениями утвержденными решением Собрании представителей сельского поселения Борское муниципального района Борский Самарской области № 194 от 11.06.2019 г

1. Выкопировка с карты градостроительного зонирования села Борское сельского поселения Борское муниципального района Борский Самарской области для земельного участка по адресу: 446660, Российская Федерация, Самарская область, Борский район, сельское поселение Борское, с. Борское, кадастровый номер участка: (63:16:0604019:959).



2. Выкопировка с пояснительной записки к правилам землепользования и застройки сельского поселения Борское муниципального района Борский Самарской области

### **Сх3 Зона огородничества и садоводства**

Зона Сх3 предназначена для обеспечения правовых условий формирования территорий, используемых в целях удовлетворения потребностей населения в выращивании фруктов и овощей, отдыха при соблюдении видов и параметров разрешенного использования земельных участков и объектов капитального строительства, размещения необходимых объектов инженерной и транспортной инфраструктуры.

основные виды разрешенного использования земельных участков:

Для ведения личного подсобного хозяйства (приусадебный земельный участок)

Предоставление коммунальных услуг

Охрана природных территорий

Историко-культурная деятельность

Земельные участки(территории)общего пользования

Улично-дорожная сеть

Благоустройство территории

Земельные участки общего назначения

Ведение огородничества

Ведение садоводства

вспомогательные виды разрешенного использования земельных участков:

хранение автотранспорта;

предоставление коммунальных услуг ;

благоустройство территории;

условно разрешенные виды использования земельных участков:

Обеспечение деятельности в области гидрометеорологии и смежных с ней областях.

Директор МУП «Борский районный  
земельный кадастр»



М.И.Борисовский

*Личный ОП  
лещ*

Главе администрации сельского поселения  
Борское Меримерину А.В.,

От Леонтьевой Татьяны Владимировны  
проживающего по адресу: 446660, Самарская  
область, Борский район, с Борское,  
ул. Кустарная д.18

Телефон: 8 9371801909

### Заявление

Прошу Вас перевести принадлежащий мне на праве собственности земельный участок с кадастровым номером 63:16:0604019:959 относящийся к категории - земли населенного пункта; вид территориальной зоны: СХ 2-5 - подзона объектов сельскохозяйственного назначения V класса опасности; вид разрешенного использования: размещение зданий, строений, сооружений, используемых для производства, хранения и первичной переработки сельскохозяйственной продукции, на вид территориальной зоны: СХ 3 - зона садоводства и огородничества; вид разрешенного использования: для ведения личного подсобного хозяйства (приусадебный земельный участок)

21 мая 2020 г.

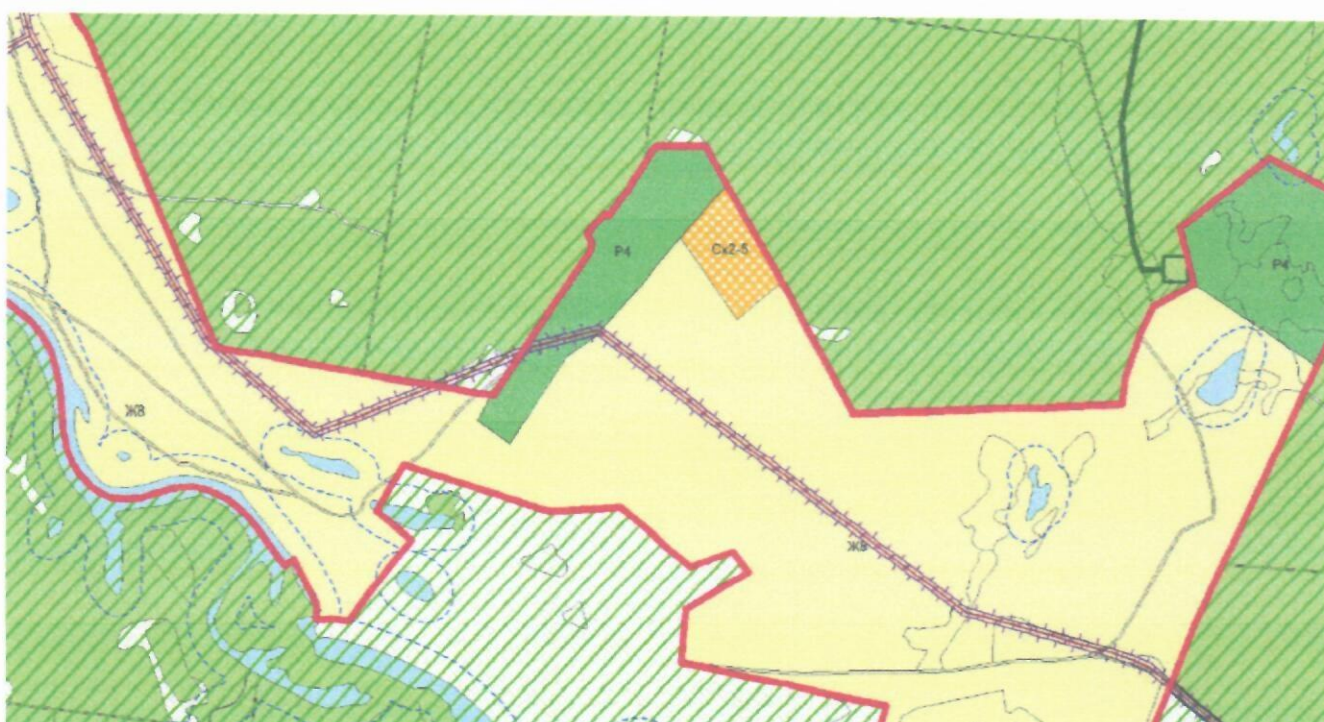
*Леонтьева / Леонтьева Т.В.*

Администрация  
сельского поселения  
Борское

Вх. № 68  
« 21 » 05 2020

Выкопировка с правил землепользования и застройки сельского поселения Борское муниципального района Борский Самарской области, утвержденных решением Собрания представителей сельского поселения Борское муниципального района Борский Самарской области № 287 от 26.12.2013 г. с изменениями утвержденными решением Собрания представителей сельского поселения Борское муниципального района Борский Самарской области № 194 от 11.06.2019 г

1. Выкопировка с карты градостроительного зонирования села Борское сельского поселения Борское муниципального района Борский Самарской области для земельного участка по адресу: 446660, Российская Федерация, Самарская область, Борский район, сельское поселение Борское, с. Борское, кадастровый номер участка: (63:16:0604019:965).



2. Выкопировка с пояснительной записки к правилам землепользования и застройки сельского поселения Борское муниципального района Борский Самарской области

### **Сх3 Зона огородничества и садоводства**

Зона Сх3 предназначена для обеспечения правовых условий формирования территорий, используемых в целях удовлетворения потребностей населения в выращивании фруктов и овощей, отдыха при соблюдении видов и параметров разрешенного использования земельных участков и объектов капитального строительства, размещения необходимых объектов инженерной и транспортной инфраструктуры.

основные виды разрешенного использования земельных участков:

Для ведения личного подсобного хозяйства (приусадебный земельный участок)

Предоставление коммунальных услуг

Охрана природных территорий

Историко-культурная деятельность

Земельные участки(территории)общего пользования

Улично-дорожная сеть

Благоустройство территории

Земельные участки общего назначения

Ведение огородничества

Ведение садоводства

вспомогательные виды разрешенного использования земельных участков:

хранение автотранспорта;

предоставление коммунальных услуг ;

благоустройство территории;

условно разрешенные виды использования земельных участков:

Обеспечение деятельности в области гидрометеорологии и смежных с ней областях.

Директор МУП «Борский районный  
земельный кадастр»



М.И.Борисовский

Линник О.П.  
Борск

Главе администрации сельского поселения  
Борское Меримерину А.В.,

от Долгашова Андрея Владимировича  
проживающего по адресу: 446660, Самарская  
область, Борский район, с Борское, ул.  
Тенистая, д. 5

Телефон: +79270090790

### Заявление

Прошу Вас перевести принадлежащий мне на праве собственности земельный участок с кадастровым номером 63:16:0604019:965 относящийся к категории - земли населенного пункта; вид территориальной зоны: СХ 2-5 - подзона объектов сельскохозяйственного назначения V класса опасности; вид разрешенного использования: размещение зданий, строений, сооружений, используемых для производства, хранения и первичной переработки сельскохозяйственной продукции, на вид территориальной зоны: СХ 3 - зона садоводства и огородничества; вид разрешенного использования: для ведения личного подсобного хозяйства (приусадебный земельный участок).

21 мая 2020 г.

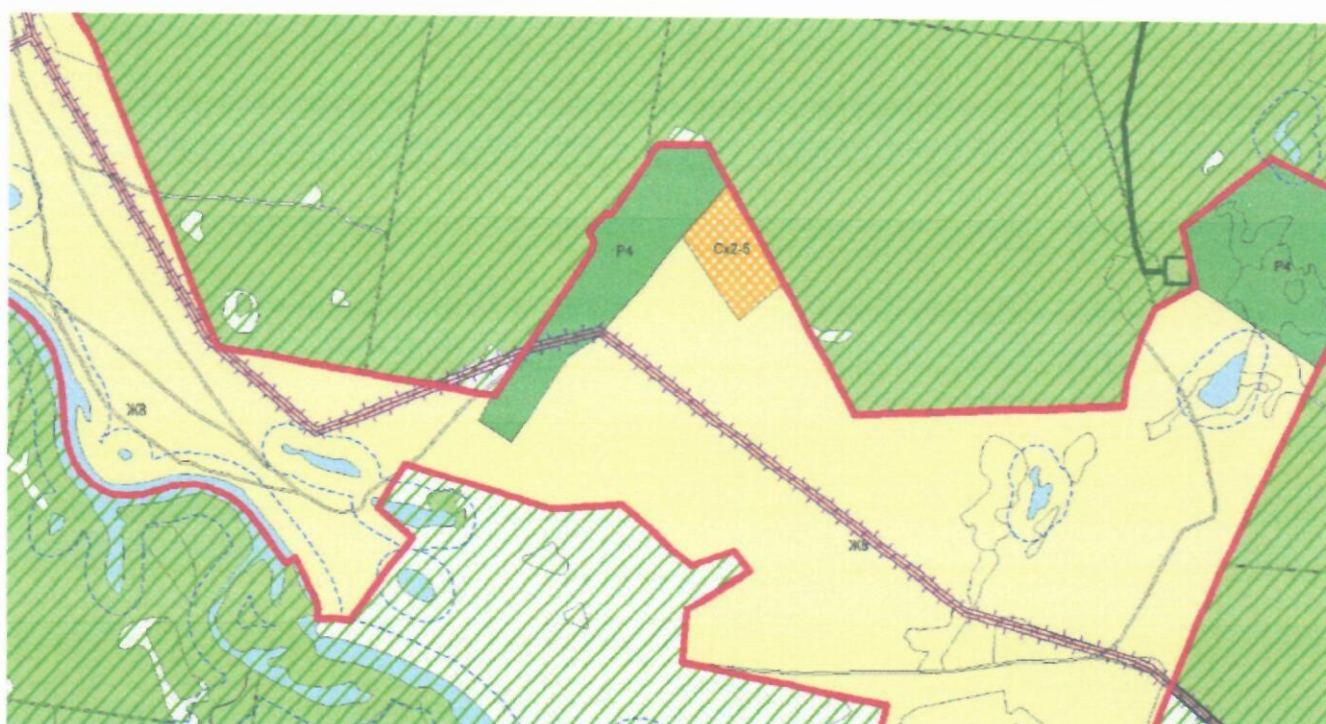


Администрация  
сельского поселения  
Борское

Бх.№ 73  
«21» 05 2020

Выкопировка с правил землепользования и застройки сельского поселения Борское муниципального района Борский Самарской области, утвержденных решением собрания представителей сельского поселения Борское муниципального района Борский Самарской области № 287 от 26.12.2013 г. с изменениями утвержденными решением собрания представителей сельского поселения Борское муниципального района Борский Самарской области № 194 от 11.06.2019 г

1. Выкопировка с карты градостроительного зонирования села Борское сельского поселения Борское муниципального района Борский Самарской области для земельного участка по адресу: 446660, Российская Федерация, Самарская область, Борский район, сельское поселение Борское, с. Борское, кадастровый номер участка: (63:16:0604019:960).



2. Выкопировка с пояснительной записки к правилам землепользования и застройки сельского поселения Борское муниципального района Борский Самарской области

### **Сх3 Зона огородничества и садоводства**

Зона Сх3 предназначена для обеспечения правовых условий формирования территорий, используемых в целях удовлетворения потребностей населения в выращивании фруктов и овощей, отдыха при соблюдении видов и параметров разрешенного использования земельных участков и объектов капитального строительства, размещения необходимых объектов инженерной и транспортной инфраструктуры.



основные виды разрешенного использования земельных участков:

Для ведения личного подсобного хозяйства (приусадебный земельный участок)

Предоставление коммунальных услуг

Охрана природных территорий

Историко-культурная деятельность

Земельные участки(территории)общего пользования

Улично-дорожная сеть

Благоустройство территории

Земельные участки общего назначения

Ведение огородничества

Ведение садоводства

вспомогательные виды разрешенного использования земельных участков:

хранение автотранспорта;

предоставление коммунальных услуг ;

благоустройство территории;

условно разрешенные виды использования земельных участков:

Обеспечение деятельности в области гидрометеорологии и смежных с ней областях.

Директор МУП «Борский районный  
земельный кадастр»



М.И.Борисовский

Линник  
Игорь  
ОП.

Главе администрации сельского поселения  
Борское Меримерину А.В.,

от Долгашова Андрея Владимировича  
проживающего по адресу: 446660, Самарская  
область, Борский район, с Борское, ул.  
Тенистая, д. 5

Телефон: +79270090790

### Заявление

Прошу Вас перевести принадлежащий мне на праве собственности земельный участок с кадастровым номером 63:16:0604019:960 относящийся к категории - земли населенного пункта; вид территориальной зоны: СХ 2-5 - подзона объектов сельскохозяйственного назначения V класса опасности; вид разрешенного использования: размещение зданий, строений, сооружений, используемых для производства, хранения и первичной переработки сельскохозяйственной продукции, на вид территориальной зоны: СХ 3 - зона садоводства и огородничества; вид разрешенного использования: для ведения личного подсобного хозяйства (приусадебный земельный участок).

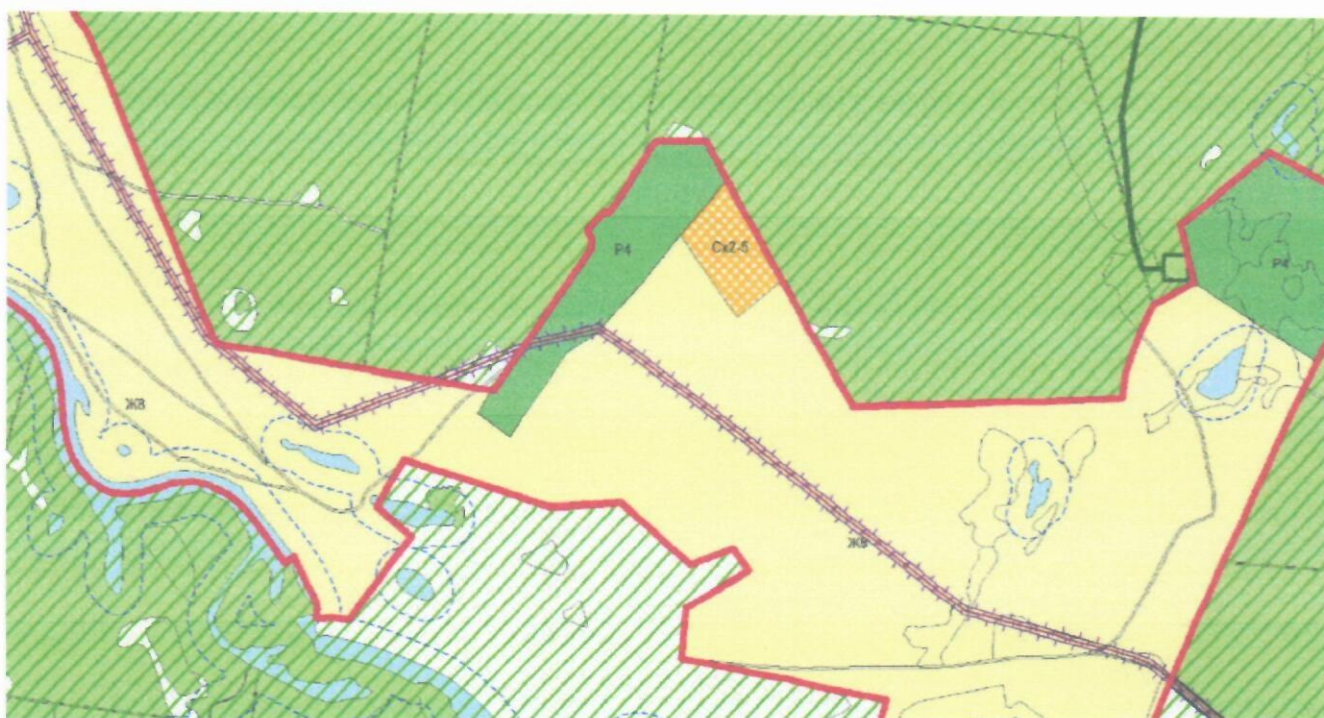
21 мая 2020 г.



Администрация  
сельского поселения  
Борское  
Вх. № 71  
21.05 2020

**Выкопировка с правил землепользования и застройки сельского поселения Борское муниципального района Борский Самарской области, утвержденных решением Собрании представителей сельского поселения Борское муниципального района Борский Самарской области № 287 от 26.12.2013 г. с изменениями утвержденными решением Собрании представителей сельского поселения Борское муниципального района Борский Самарской области № 194 от 11.06.2019 г**

1. Выкопировка с карты градостроительного зонирования села Борское сельского поселения Борское муниципального района Борский Самарской области для земельного участка по адресу: 446660, Российская Федерация, Самарская область, Борский район, сельское поселение Борское, с. Борское, кадастровый номер участка: (63:16:0604019:956).



2. Выкопировка с пояснительной записки к правилам землепользования и застройки сельского поселения Борское муниципального района Борский Самарской области

### **Сх3 Зона огородничества и садоводства**

Зона Сх3 предназначена для обеспечения правовых условий формирования территорий, используемых в целях удовлетворения потребностей населения в выращивании фруктов и овощей, отдыха при соблюдении видов и параметров разрешенного использования земельных участков и объектов капитального строительства, размещения необходимых объектов инженерной и транспортной инфраструктуры.

основные виды разрешенного использования земельных участков:

Для ведения личного подсобного хозяйства (приусадебный земельный участок)

Предоставление коммунальных услуг

Охрана природных территорий

Историко-культурная деятельность

Земельные участки(территории)общего пользования

Улично-дорожная сеть

Благоустройство территории

Земельные участки общего назначения

Ведение огородничества

Ведение садоводства

вспомогательные виды разрешенного использования земельных участков:

хранение автотранспорта;

предоставление коммунальных услуг ;

благоустройство территории;

условно разрешенные виды использования земельных участков:

Обеспечение деятельности в области гидрометеорологии и смежных с ней областях.

Директор МУП «Борский районный  
земельный кадастр»



М.И.Борисовский

Линкин О.П.  
Коп

Главе администрации сельского поселения  
Борское Меримерину А.В.,


от Долгашова Андрея Владимировича  
проживающего по адресу: 446660, Самарская  
область, Борский район, с Борское, ул.  
Тенистая, д. 5

Телефон: +79270090790

### Заявление

Прошу Вас перевести принадлежащий мне на праве собственности земельный участок с кадастровым номером 63:16:0604019:956 относящийся к категории - земли населенного пункта; вид территориальной зоны: СХ 2-5 - подзона объектов сельскохозяйственного назначения V класса опасности; вид разрешенного использования: размещение зданий, строений, сооружений, используемых для производства, хранения и первичной переработки сельскохозяйственной продукции, на вид территориальной зоны: СХ 3 - зона садоводства и огородничества; вид разрешенного использования: для ведения личного подсобного хозяйства (приусадебный земельный участок).

21 мая 2020 г.



Администрация  
сельского поселения  
Борское  
Вх. № 72  
21 05 2020